

Un peu d'histoire...

Saint-Omer, une des plus grandes villes hanséatiques du Nord de l'Europe compta près de 30 000 habitants au milieu du Moyen Age. Fondée au VIIe siècle par Omer, évêque de Thérouanne, la ville s'organisait à l'origine entre deux établissements religieux : l'abbaye de Saint-Bertin dans le bas de la ville et Notre-Dame sur les hauteurs du mont Sithieu. Sujette aux invasions normandes, elle fut rapidement protégée par une enceinte et une motte féodale, toujours existante à proximité de Notre-Dame, future cathédrale et seul édifice gothique de cette ampleur dans la région encore conservée aujourd'hui. Les enceintes successives suivirent le développement de la ville en incluant les nouvelles places de marché et paroisses (Saint-Denis, Saint-Sépulcre) pour atteindre au XIIIe siècle le périmètre qui sera conservé jusqu'au démantèlement à la fin du XIXe siècle. Ville frontière dès le XVe siècle, les remparts seront reconstruits par les espagnols et renforcés par Vauban. De cette gloire passée, subsiste le front ouest des remparts aux pieds desquels les « dehors » et les glacis ont été aménagés en un extraordinaire parc paysager de 20 hectares. Un superbe jardin à la française a également été créé dans un ancien fossé.

Page 3.

1.1 - la motte est de forme circulaire



Page 4.

Voici la maison à trouver :



Page 5.

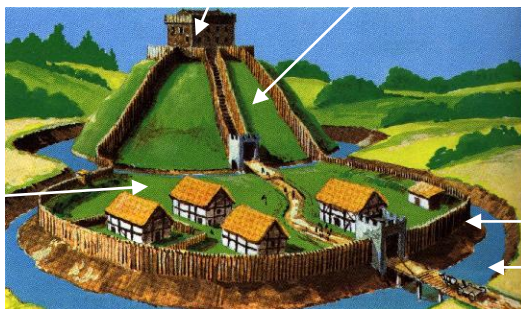
donjon

motte

basse cour

palissade

fossé



⇒ Le comte installe son donjon le plus haut possible :

- pour montrer sa puissance
- pour surveiller les alentours et lancer des projectiles

⇒ non.

Le donjon n'a pas résisté au temps car il était en bois. Il a été remplacé successivement par une tour en pierre, un moulin et enfin une prison au XVIIIe siècle. Cette prison, qui n'en est plus une correspond, à la maison actuelle.

Page 7.

Fig. 2

⇒ Tu te trouves à l'extérieur de la ville.

⇒ le grès / la brique.

⇒ à se défendre contre les assaillants / à protéger la ville.

Fig. 3.

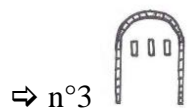
⇒ à augmenter les difficultés d'accès à la ville.

⇒ L'ingénieur militaire du roi

Le Maréchal Vauban était l'ingénieur militaire du roi Louis XIV. Il améliora la défense de la ville en aménageant des ouvrages avancés, des écluses et un château d'eau, l'eau étant un moyen naturel de multiplier et d'étendre les obstacles.

Page 8.

Fig. 4



⇒ CANONNIERES

Page 9.

Fig. 5

Inauguré
15 juin 1896


Page 10.

Fig. 6.

⇒ de salle de tir

Les salles (casemates) aménagés dans les bastions servaient de salle de tirs. On peut encore voir la trace des meurtrières sous le lierre.

Page 11.



Page 12

Fig. 7.

⇒



⇒ D



Page 13

⇒ vrai – vrai

- Les casernes permettaient de loger les soldats en des points stratégiques de la ville pour une meilleure opérationnalité en cas d'attaque. Auparavant, ils trouvaient l'hospitalité chez l'habitant.

